

Bergische Bröl-Radroute


50 km rund um Nümbrecht

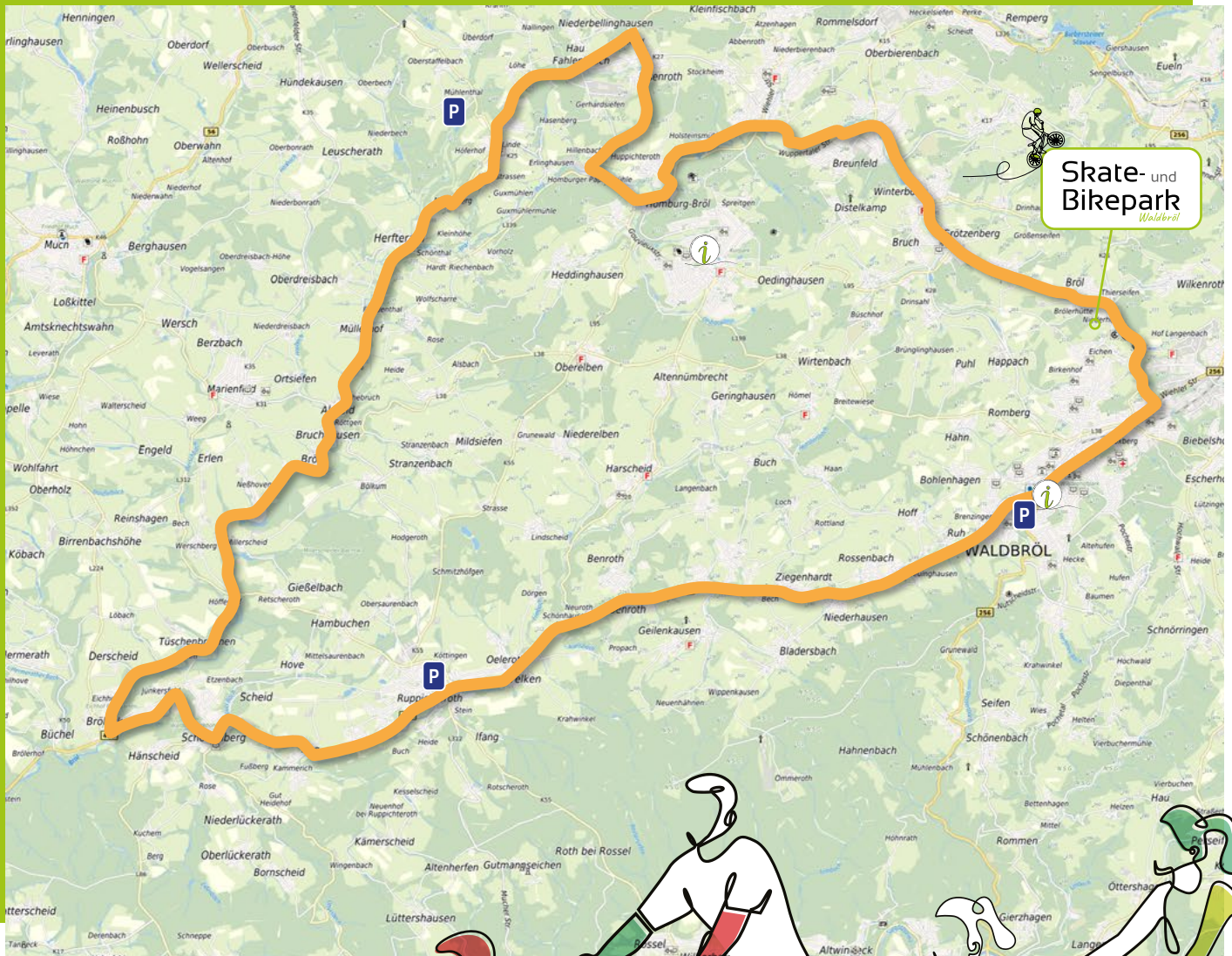


Bergische
Bröl-Radroute

Vier Kommunen – eine wunderbare Region.

Auf der rund 50 km langen Bergischen Bröl-Radroute durchqueren Sie gleich vier Kommunen im Bergischen: den Heilklimatischen Kurort Nümbrecht, die Gemeinde Much, die Gemeinde Ruppichteroth und die Marktstadt Waldbröl. Erkunden Sie die malerischen Orte entlang der Strecke und erleben Sie ursprüngliche Naturlandschaften, bergische Gastlichkeit und Sehenswürdigkeiten entlang der Strecke.





Skate- und
Bikepark
Waldbrol

Viel Spaß
im
Bergischen




Bergische Bröl-Radroute

Sehenswürdigkeiten und Gastronomie entlang der Bergischen Bröl-Radroute lassen sich leicht mit der Web-App des Bergischen Wanderlandes oder auf den Webseiten der Kommunen finden.



<https://erlebnisapp.dasbergische.de>




Das Bergische



Nümbrecht




Waldbröl




Much



Ruppichteroth





Tourdaten

Länge: 48,8 km
Dauer: ca. 3,2 Std.
Höhenmeter: 292 m


Tour-Infos

GPX-Track



Komoot

Outdooractive



Kontakt: 02293 302302
touristinfo@nuembrecht.de

www.nuembrecht-erleben.de



Kontakt: 02291 9099808
info@wir-fuer-waldbroel.de

www.waldbroel.info

UNSERE REGION:



Dieser Flyer wurde auf 100% Recyclingpapier gedruckt. Zusätzlich wurde eine Ausgleichszahlung zur CO₂-Kompensation geleistet.

